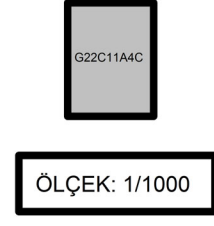


YALOVA
G22-c-11-a-4-c

YALOVA İLİ - MERKEZ İLÇE - SAFRAN MAH.
112 ADA KUZEYİNDEKİ PARK ALANINA İLİŞKİN
UYGULAMA İMAR PLANI DEĞİŞİKLİĞİ

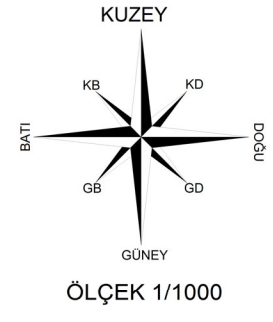


Plan İşlem Numarası
UIP.....

Yalova Belediye Meclis'inin
..... tarih ve sayılı kararı
ile onaylanmıştır.

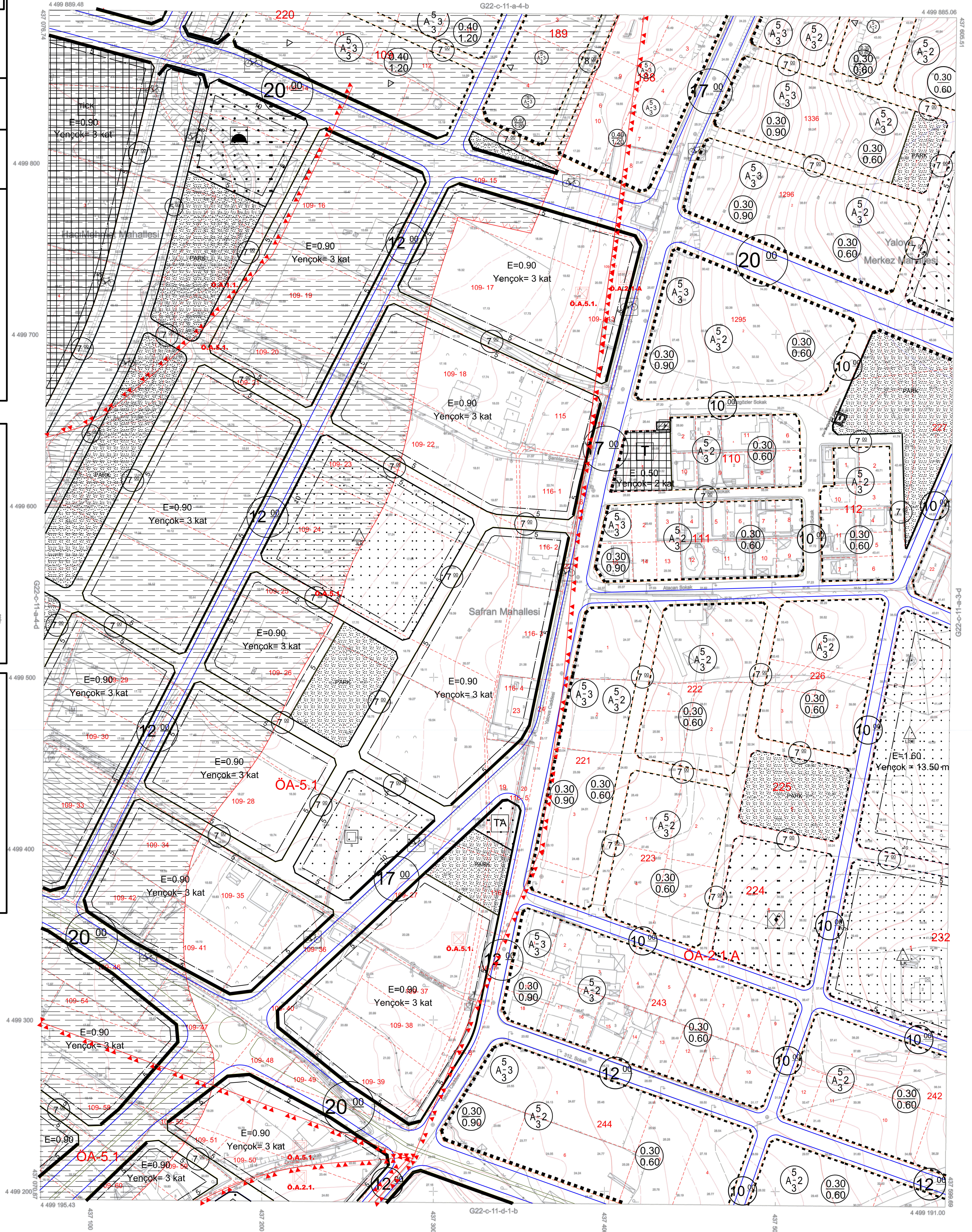
LEJAND

- PLANI DEĞİŞİKLİĞİ ONAMA SINIRI
REGÜLATÖR ALANI (BÖLGE REGÜLATÖRÜ)



PLAN NOTLARI

1/1000 ÖLÇEKLİ YALOVA MERKEZ UYGULAMA İMAR PLANI
PLAN HÜKÜMLERİ GEÇERLİDİR.



1/1000

01	22
08	
15	C
21	22
23	24
25	

Koordinatlar ve Pafta Bölümlenmesi
En Son Güncellenmiş TUTGA'ya Bağlı
2005.0 Epejünde, GRS80 Elipsoidi ve
Transversal Mercator (TM) İzdogumünde,
Düzenlenmiştir.

Ağustos 2015 Tarihinde Çekilen Renkli
Hava Fotoğraflarından Üretilmiştir.
Yapılar Saygı Çizgileriyle Gösterilmiştir.
Eğiklik Eğrisi Aralığı 1 Metredir.
Yüklenici Firma: Kuzey Mühendislik
İnşaat Sanayi ve Ticaret Ltd. Şti.

PROJE YÖNETİCİSİ
Turgay KÜÇÜK
Harita Mühendisi

ONAY
Yalova İli Sınırları İçinde Fotogrametrik
Yöntemle Üretilen 1 / 1000 Ölçekli Halihazır Harita
İncelendi ve Onandı.
Arzu YELE KAPALIĞAK Harita Mühendisi
Kerem BAR Harita Mühendisi
Yalova SALMAN Belediye Başkanı