YALOVA

G22-c-06-c

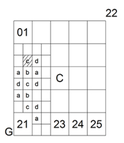

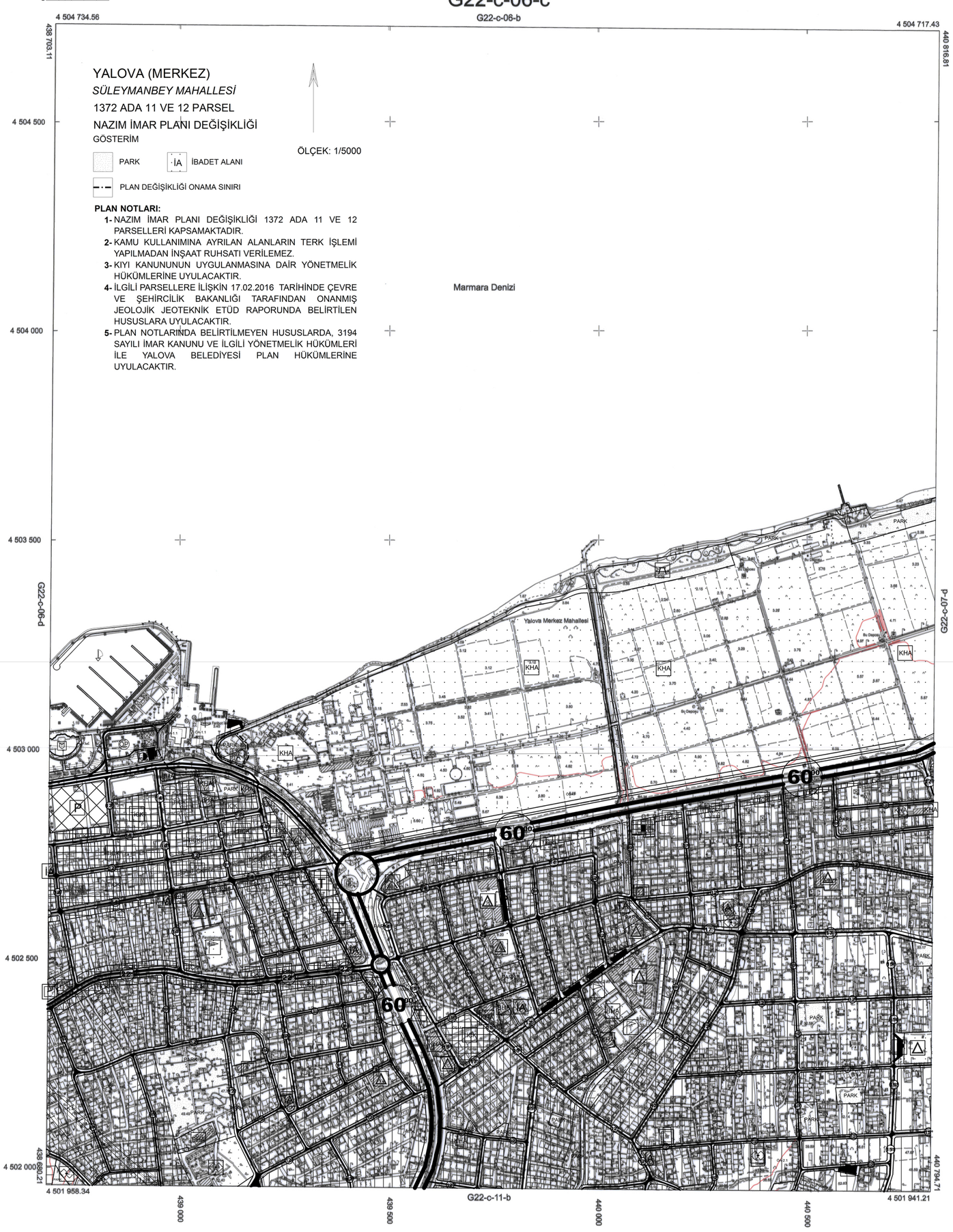

YALOVA (MERKEZ)

SÜLEYMANBEY MAHALLESİ

1372 ADA 11 VE 12 PARSEL

NAZIM İMAR PLANI DEĞİŞİKLİĞİ

GÖSTERİM

ÖLÇEK: 1/5000

PARK

İA İBADET ALANI

PLAN DEĞİŞİKLİĞİ ONAMA SINIRI

PLAN NOTLARI:

1- NAZIM İMAR PLANI DEĞİŞİKLİĞİ 1372 ADA 11 VE 12 PARSELLERİ KAPSAMAKTADIR.
2- KAMU KULLANIMINA AYRILAN ALANLARIN TERK İŞLEMİ YAPILMADAN İNŞAAT RUHSATI VERİLEMEZ.
3- KIYI KANUNUNUN UYGULANMASINA DAİR YÖNETMELİK HÜKÜMLERİNE UYULACAKTIR.
4- İLGİLİ PARSELLERE İLİŞKİN 17.02.2016 TARİHİNDE ÇEVRE VE ŞEHİRCİLİK BAKANLIĞI TARAFINDAN ONANMIŞ JEOLOJİK JEOTEKNİK ETÜD RAPORUNDA BELİRTİLEN HUSUSLARA UYULACAKTIR.
5- PLAN NOTLARINDA BELİRTİLMEYEN HUSUSLARDA, 3194 SAYILI İMAR KANUNU VE İLGİLİ YÖNETMELİK HÜKÜMLERİ İLE YALOVA BELEDİYESİ PLAN HÜKÜMLERİNE UYULACAKTIR.

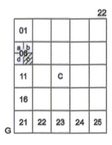

Koordinatlar ve Pafta Bölümlemesi
En Son Güncellenmiş TUTGA'ya Bağlı
2005.0 Epoğunda, GRS80 Elipsoidi ve
Transversal Mercator (TM) İzdüşümünde,
Düzenlenmiştir.

Ağustos 2015 Tarihinde Çekilen Renkli
Hava Fotoğraflarından Üretilmiştir.
Yapılar Saçak Çizgileriyle Gösterilmiştir.
Eşyüksekllik Eğrisi Aralığı 5 Metredir.
Yüklenici Firma: Kuzey Mühendislik
İnşaat Sanayi ve Ticaret Ltd. Şti.

1/5000

PROJE YÖNETİCİSİ

Turgay KÜÇÜK
Harita Mühendisi

ONAY
Yalova İli Sınırları İçinde Fotogrametrik
Yöntemle Üretilen 1 / 5000 Ölçekli Halihazır Harita
İncelendi ve Onandı.

Ali VELE KARABULAK — Kemal [redacted]AŞ
Harita Mühendisi — İmar ve Şehircilik Müdürü
[redacted]/2016 — ../../2016

Vefa SALMAN
Belediye Başkanı
../../2016

YALOVA-G22-c-06-c
(MERKEZ)