

YALOVA

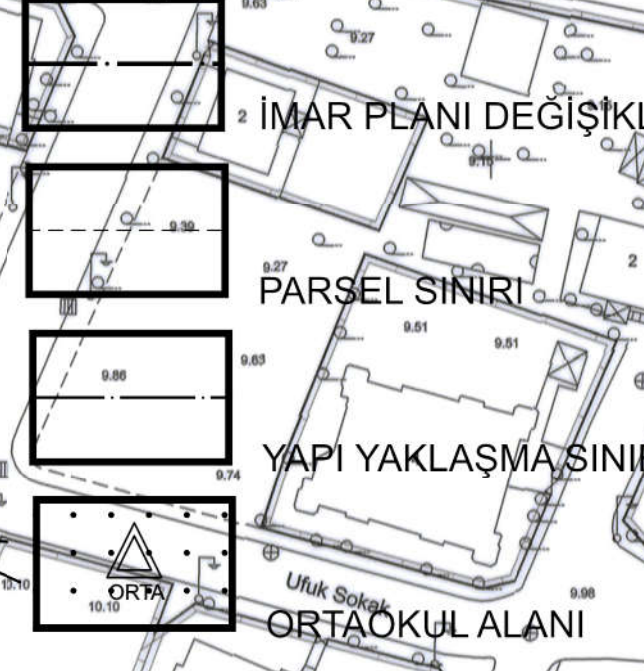
G22-c-11-a-1-c

G22-c-11-a-1-b

YALOVA BELEDİYESİ

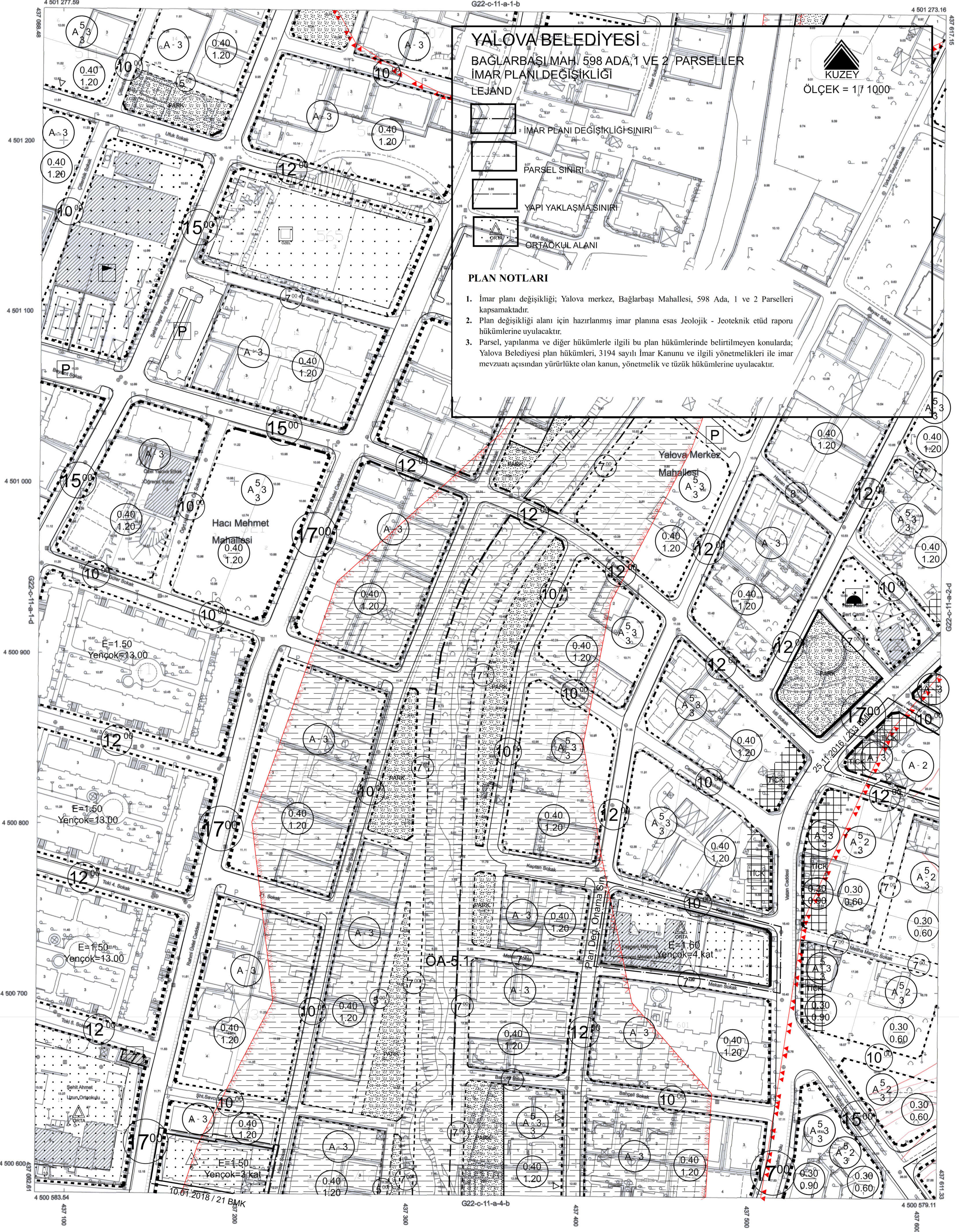
BAĞLARBAŞI MAH. 598 ADA, 1 VE 2 PARSELLER
İMAR PLANI DEĞİŞİKLİĞİ

LEJAND

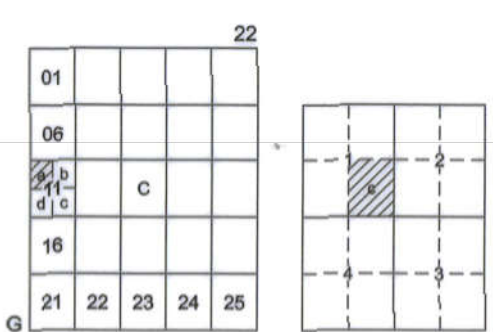


PLAN NOTLARI

- İmar planı değişikliği; Yalova merkez, Bağlarbaşı Mahallesi, 598 Ada, 1 ve 2 Parselleri kapsamaktadır.
- Plan değişikliği alanı için hazırlanmış imar planına esas Jeolojik - Jeoteknik etüd raporu hükümlerine uyulacaktır.
- Parsel, yapılaşma ve diğer hükümlerle ilgili bu plan hükümlerinde belirtilmeyen konularda; Yalova Belediyesi plan hükümleri, 3194 sayılı İmar Kanunu ve ilgili yönetmelikleri ile imar mevzuatı açısından yürürlükte olan kanun, yönetmelik ve tüzük hükümlerine uyulacaktır.



1/1000



Koordinatlar ve Pafta Bölümlenmesi
En Son Güncellenmiş TUTGA'ya Bağlı
2005.0 Epoğunda, GRS80 Elipsoidal ve
Transversal Mercator (TM) izdüşümünde,
Düzenlenmiştir.

Ağustos 2015 Tarihinde Çekilen Renkil
Hava Fotoğraflarından Üretilmiştir.
Yapılar Saçak Çizgileriyle Gösterilmiştir.
Eğyükselik Eğrisi Aralığı 1 Metredir.
Yüklenici Firma: Kuzey Mühendislik
İnşaat Sanayi ve Ticaret Ltd. Şti.

PROJE YÖNETİCİSİ
Turgay KÜÇÜK
Harita Mühendisi

ONAY
Yalova İli Sınırları İçinde Fotogrametrik
Yöntemle Üretilen 1/1000 Ölçekli Halihazır Harita
İnosendi ve Onandı
Arz ve İmar Müdürlüğü
21.08.2016
Yalova Belediyesi
Belediye Başkanı
2016