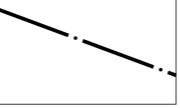

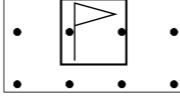


## YALOVA BELEDİYESİ

3 ADET SPOR TESİSİ  
İMAR PLANI DEĞİŞİKLİĞİ

## LEJAND

-  İMAR PLANI DEĞİŞİKLİĞİ SINIRI
-  PARK
-  AÇIK SPOR ALANI



ÖLÇEK = 1 / 1000

## UYGULAMA İMAR PLANI DEĞİŞİKLİĞİ HÜKÜMLERİ

- 1- UYGULAMA İMAR PLANI DEĞİŞİKLİĞİ, PLAN DEĞİŞİKLİĞİ ONAMA SINIRLARINI KAPSAMAKTADIR.
- 2- UYGULAMA İMAR PLANI DEĞİŞİKLİĞİNE KONU ALANLARDA, İLGİLİ JEOLOJİK VE JEOTEKNİK ETÜT RAPORLARINDA BELİRTİLEN HUSUSLARA UYULACAKTIR.
- 3- YALOVA İLİ, MERKEZ İLÇESİ, 1. VE 2. ETAP İMAR PLANI HÜKÜMLERİ, 3194 SAYILI İMAR KANUNU VE İLGİLİ YÖNETMELİK HÜKÜMLERİ AYNEN GEÇERLİDİR.

Koordinatlar ve Pafta Bölümlenmesi  
En Son Güncellenmiş TUTGA'ya Bağlı  
2005.0 Epejünde, GRS80 Elipsoidi ve  
Transversal Mercator (TM) İzdüşümünde,  
Düzenlenmiştir.

Ağustos 2015 Tarihinde Çekilen Renkli  
Hava Fotoğraflarından Üretilmiştir.  
Yapılar Saçak Çizgileriyle Gösterilmiştir.  
Eşyükseklik Eğrisi Aralığı 1 Metredir.  
Yüklenici Firma: Kuzey Mühendislik  
İnşaat Sanayi ve Ticaret Ltd. Şti.

PROJE YÖNETİCİSİ  
  
Turgay KÜÇÜK  
Harita Mühendisi

1/1000

ONAY  
Yalova İli Sınırları İçinde Fotogrametrik  
Yöntemle Üretilen 1 / 1000 Ölçekli Halihazır Harita  
İncelendi ve Onandı.

Arz. YELE KARABULAK  
Harita Mühendisi  
21/08/2016

Kemal BAŞ  
İmar ve Şehircilik Müdürü  
...../2016

Vefa SALMAN  
Belediye Başkanı  
...../2016

01	02	03	04	05	06	07	08	09	10	11	12	13	14	15	16	17	18	19	20	21	22	23	24	25	

