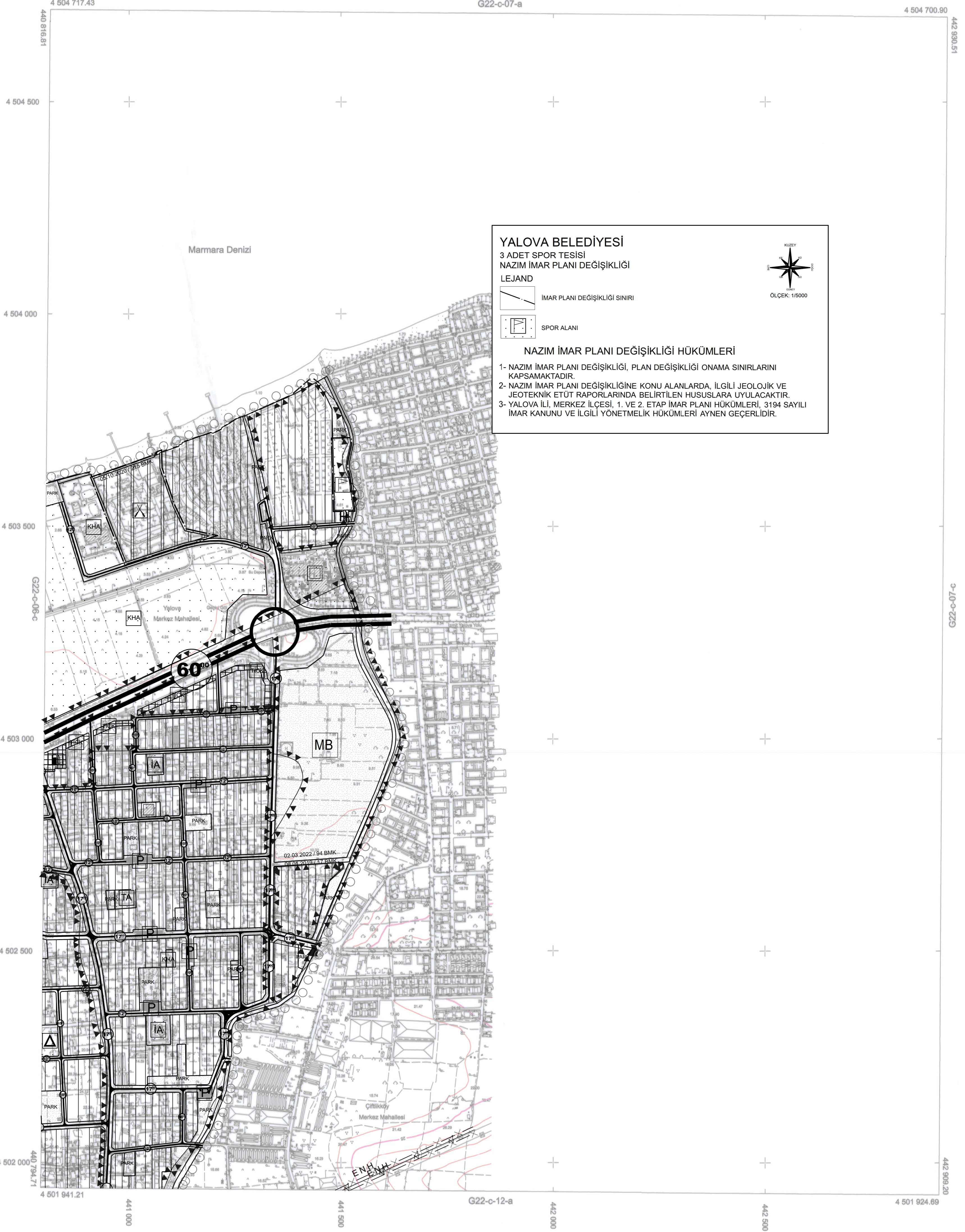




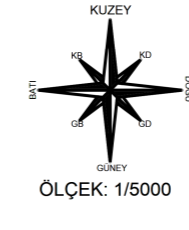
YALOVA
G22-c-07-d
G22-c-07-a



YALOVA BELEDİYESİ
3 ADET SPOR TESİSİ
NAZIM İMAR PLANI DEĞİŞİKLİĞİ
LEJAND

 IMAR PLANI DEĞİŞİKLİĞİ SINIRI
 SPOR ALANI

NAZIM İMAR PLANI DEĞİŞİKLİĞİ HÜKÜMLERİ
1- NAZIM İMAR PLANI DEĞİŞİKLİĞİ, PLAN DEĞİŞİKLİĞİ ONAMA SINIRLARINI KAPSAMAKTADIR.
2- NAZIM İMAR PLANI DEĞİŞİKLİĞİNE KONU ALANLARDA, İLGİLİ JEOLojİK VE JEOTEKNİK ETÜT RAPORLARINDA BELİRTİLEN HUSUSLARA UYULACAKTIR.
3- YALOVA İLİ, MERKEZ İLÇESİ, 1. VE 2. ETAP İMAR PLANI HÜKÜMLERİ, 3194 SAYILI İMAR KANUNU VE İLGİLİ YÖNETMELİK HÜKÜMLERİ AYNEN GEÇERLİDİR.



Koordinatlar ve Pafta Bölümlemesi
En Son Güncellenmiş TUTGA'ya Bağlı
2005.0 Epoğunda, GRS80 Elipsoidi ve
Transversal Mercator (TM) izdüşümünde,
Düzenlenmiştir.

Ağustos 2016 Tarihinde Çekilen Renkil
Hava Fotoğraflarından Üretilmiştir.
Yapılar Saçak Çizgileriyle Gösterilmiştir.
Eyyükseklik Eğrisi Aralığı 5 Metredir.
Yüklenici Firma: Kuzey Mühendislik
İnşaat Sanayi ve Ticaret Ltd. Şti.

1/5000

PROJE YÖNETİCİSİ

Turgay KÜÇÜK
Harita Mühendisi

01					22
06					
11	C				
16					
21					
26					

ONAY
Yalova İli Sınırları İçinde Fotogrametrik
Yöntemle Üretilen 1 / 5000 Ölçekli Halihazır Harita
İncelendi ve Onandı.

ANAYELE KARABULAK Kırsal Bölge
Harita Mühendisi Harita Yayıncılık Müh. İd.
11/2/2016 11/2/2016

Yalva SALMAN
Belediye Başkanı
11/2/2016