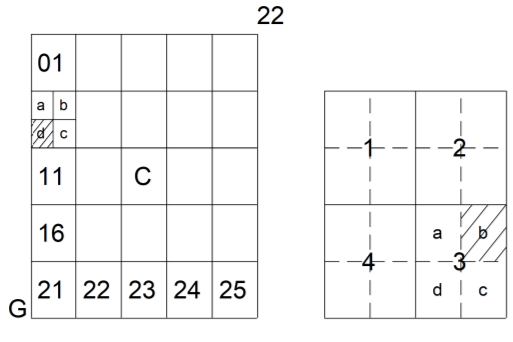


YALOVA
G22-c-06-d-3-b
G22-c-06-d-2-c



**YALOVA (MERKEZ) SÜLEYMANBEY MAH.,
1375 ADA 2 ve 3 PARSELLERE İLİŞKİN
UYGULAMA İMAR PLANI DEĞİŞİKLİĞİ**



GÖSTERİM

SINIRLAR

- İMAR PLANI DEĞİŞİKLİĞİ ONAMA SINIRI
- - - MÜLKİYET SINIRI
- - - YAPI YAKLAŞMA SINIRI

KONUT ALANLARI

- PARK
- BHA BELEDİYE HİZMET ALANI

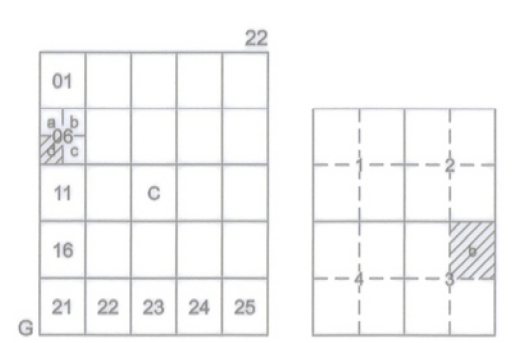
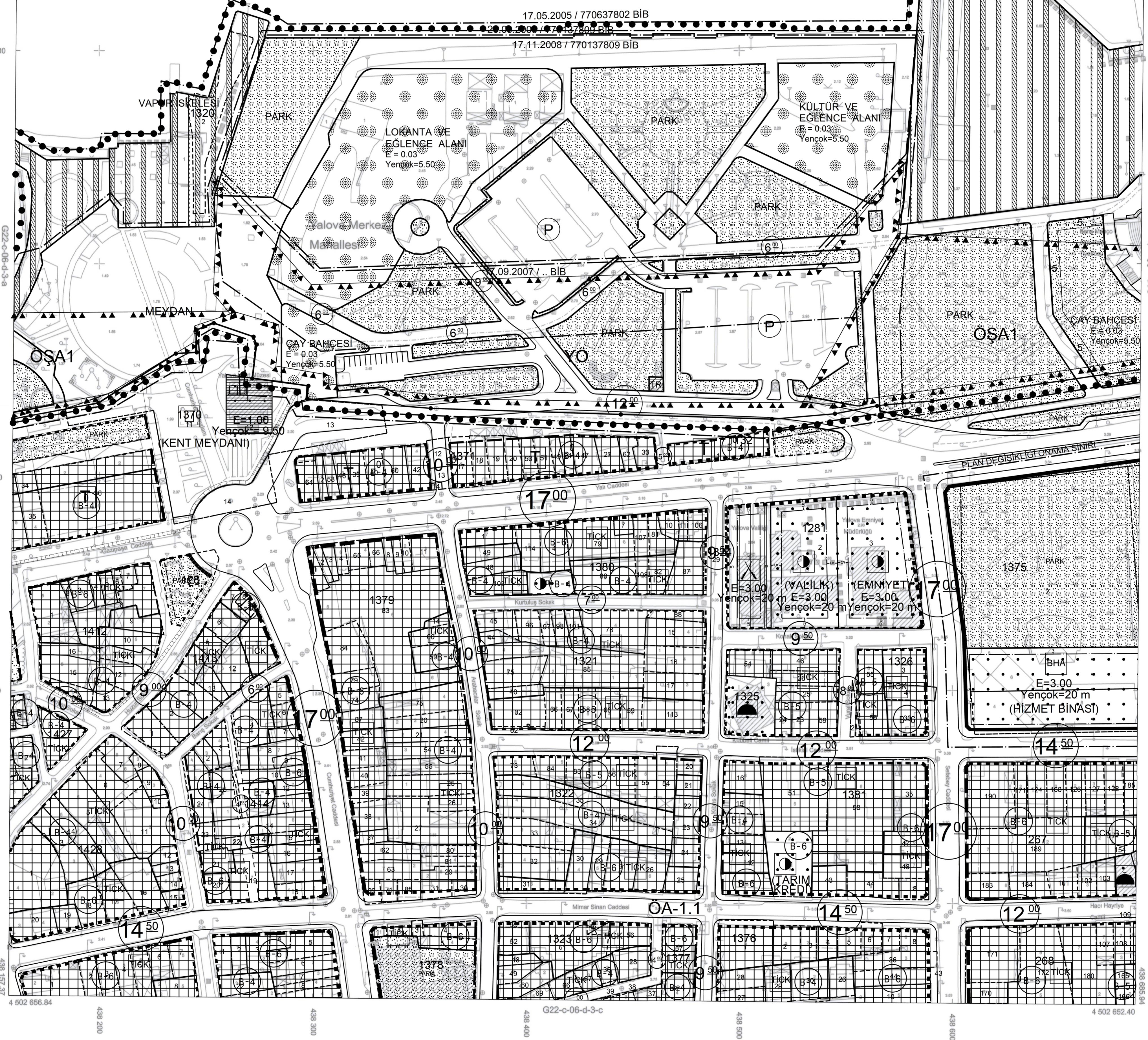
**TEKNİK ALTYAPI
ULAŞIM
KARAYOLLARI**

- TAŞIT YOLU

UYGULAMA İMAR PLANI DEĞİŞİKLİĞİ HÜKÜMLERİ

- 1- UYGULAMA İMAR PLANI DEĞİŞİKLİĞİ, PLAN DEĞİŞİKLİĞİ ONAMA SINIRLARINI KAPSAMAKTADIR.
- 2- UYGULAMA İMAR PLANI DEĞİŞİKLİĞİNE KONU ALANLARDA, İLGİLİ JEOLJİK VE JEOTEKNİK ETÜT RAPORLARINDA BELİRTİLEN HUSUSLARA UYULACAKTIR.
- 3- YALOVA İLİ, MERKEZ İLÇESİ, UYGULAMA İMAR PLANI HÜKÜMLERİ, 3194 SAYILI İMAR KANUNU VE İLGİLİ YÖNETMELİK HÜKÜMLERİ AYNEN GEÇERLİDİR.

Marmara Deniz



Koordinatlar ve Pafta Bölümlenmesi
En Son Güncellenmiş TUTGA'ya Bağlı
2005.0 Epoğunda, GRS80 Elipsoidi ve
Transversal Mercator (TM) İzduğümünde,
Düzenlenmiştir.

Ağustos 2015 Tarihinde Çekilen Renkli
Hava Fotoğraflarından Üretilmiştir.
Yapılar Şaşak Çizgileriyle Gösterilmiştir.
Eğiklik Eğrisi Aralığı: 1 Metredir.
Yüklenici Firma: Kuzey Mühendislik
İnşaat Sanayi ve Ticaret Ltd. Şti.

PROJE YÖNETİCİSİ
Kuzey
Turgay KOÇUK
Harita Mühendisi

1/1000

ONAY
Yalova İli Sınırları İçinde Fotogrametrik
Yöntemle Üretilen 1/1000 Ölçekli Halihazır Harita
İncelendi ve Onandı.
Arazi VELE KARABULAK
Harita Mühendisi
21.08.2016
İmar BİS
İmar Şube Müdürü
21.08.2016
Vefa SALMAN
Belediye Başkanı
21.08.2016